

СОГЛАСОВАНО:

Начальник департамента
образования администрации
Города Томска


« 21 » августа 2024 г.



УТВЕРЖДАЮ:

Директор МАОУ СОШ № 41
С.М. Тропин
« 21 » августа 2024 г.



СОГЛАСОВАНО:

Начальник ЦДТНПБДД
ГИБДД УМВД России по
Томской области


« 23 » августа 2024 г.



ПАСПОРТ

дорожной безопасности образовательного учреждения

Муниципального автономного общеобразовательного учреждения

средняя общеобразовательная школа № 41

(сокращенное наименование МАОУ СОШ № 41)

2024

Общие сведения

МУНИЦИПАЛЬНОЕ АВТОНОМНОЕ ОБЩЕОБРАЗОВАТЕЛЬНОЕ УЧРЕЖДЕНИЕ
СРЕДНЯЯ ОБЩЕОБРАЗОВАТЕЛЬНАЯ ШКОЛА № 41 г.ТОМСКА
634041, г.Томск, ул.Тверская, 74а тел./факс:(3822) 43-11-12, e-mail: school41@avmailer.ru

Руководители образовательного учреждения:

Директор (руководитель) Тропин Сергей Михайлович 8(3822) 43-11-12

Заместители директора
по УВР Бритвихина Ольга Анатольевна 8(3822) 43-10-90

Заместитель директора
по воспитательной работе Павлова Галина Анатольевна 8(3822) 43-22-67

Ответственные работники муниципального органа образования:

Председатель Комитета по общему образованию г.Томска
Бовкун Татьяна Николаевна 8(3822) 90-99-96

Ответственные от Госавтоинспекции:

Государственный инспектор
дорожного надзора
ЦДТНПБДД ГИБДД УМВД
Росси по Томской области _____ 8(3822) 79-47-13

Старший инспектор по пропаганде БДД
ЦДТНПБДД ГИБДД УМВД
Росси по Томской области Кузнецова Анна Владимировна 8(3822) 79-47-11

Ответственные работники за мероприятия по профилактике детского травматизма:

Преподаватель-организатор ОБЖ Сивкова Светлана Геннадьевна 8(3822) 43-11-12

Руководитель или ответственный работник дорожно-эксплуатационной
организации, осуществляющей содержание улично-дорожной сети (УДС) и
содержание технических средств организации дорожного движения (ТСОДД):

Начальник департамента дорожной
деятельности и благоустройства
Администрации г. Томска _____ 8(3822) 53-46-15

Количество учащихся 502

Наличие уголка по БДД 1 этаж
(если имеется, указать место расположения)

Наличие класса по БДД нет
(если имеется, указать место расположения)

Наличие автогородка (площадки) по БДД: нет

Наличие автобуса в образовательном учреждении нет
(при наличии автобуса)

Владелец автобуса _____
(образовательное учреждение, муниципальное образование и др.)

Время занятий в образовательном учреждении:

1-ая смена: 08.00 – 14.00 (период)

2-ая смена: 14.00 – 19.10 (период)

Телефоны оперативных служб:

ЕДИНАЯ СЛУЖБА СПАСЕНИЯ: 01, 101

ДЕЖУРНАЯ ЧАСТЬ УВД по г. Томску: 02, 102

СКОРАЯ МЕДИЦИНСКАЯ ПОМОЩЬ: 03, 103

ГИБДД: 66-44-22, 66-44-24

ПОИСКОВО-СПАСАТЕЛЬНАЯ СЛУЖБА: 003, 76-00-46

ГУ МЧС ПО ТО: 51-10-11

ГОРСЕТИ: 99-99-08

ТОМСКВОДОКАНАЛ: 90-50-90

АВАРИЙНАЯ ГАЗОВАЯ СЛУЖБА: 04

УМП "Спецавтохозяйство" 26-55-21

Санитарная милиция: 46-92-15 (Советский район)

СПРАВОЧНАЯ СЛУЖБА: 909-909

Содержание

I. План - схемы образовательного учреждения.

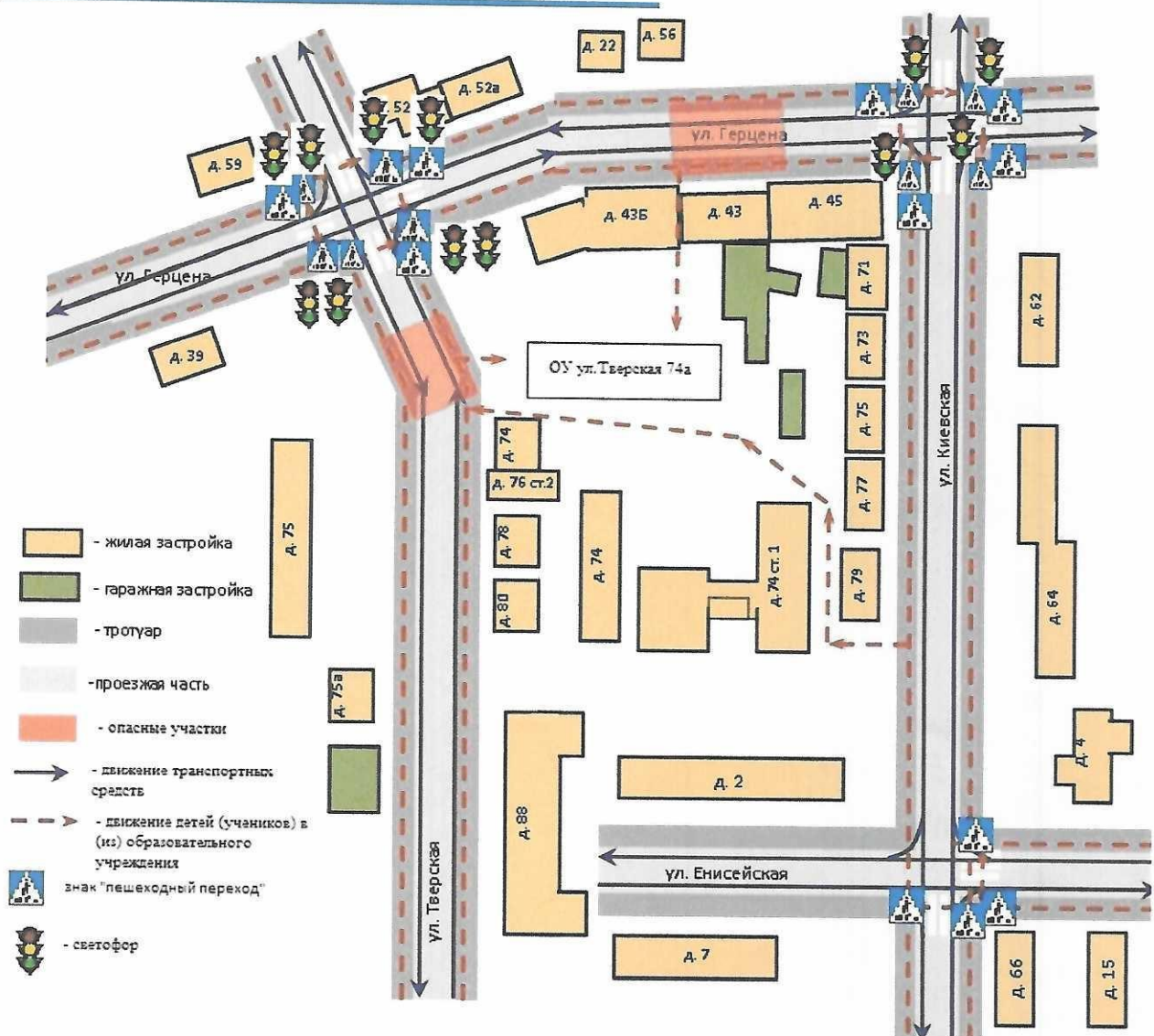
1. Район расположения образовательного учреждения, пути движения транспортных средств и детей (обучающихся, воспитанников).
2. Организация дорожного движения в непосредственной близости от образовательного учреждения с размещением соответствующих технических средств организации дорожного движения, маршруты движения детей и расположение парковочных мест.
3. Пути движения транспортных средств к местам разгрузки/погрузки и рекомендуемые безопасные пути передвижения детей по территории образовательного учреждения.
4. Безопасное расположение остановки автобуса у образовательной организации.

II. Приложения

План - схема пути движения транспортных средств и детей (обучающихся, воспитанников) при проведении дорожных ремонтно-строительных работ вблизи образовательного учреждения

I. План-схема образовательного учреждения

1. Район расположения образовательного учреждения, пути движения транспортных средств и детей (обучающихся, воспитанников)



1. Район расположения образовательной организации определяется группой жилых домов, зданий и улично-дорожной сетью с учетом остановок общественного транспорта, центром которого является МАОУ СОШ № 41;

2. Территория, указанная на схеме, включает:

- образовательную организацию;

- жилые дома, в которых проживает большая часть детей (учеников) МАОУ СОШ № 41;

- автомобильные дороги и тротуары.

3. На схеме обозначены:

- расположение жилых домов, зданий и сооружений;

- сеть автомобильных дорог;

- пути движения транспортных средств;

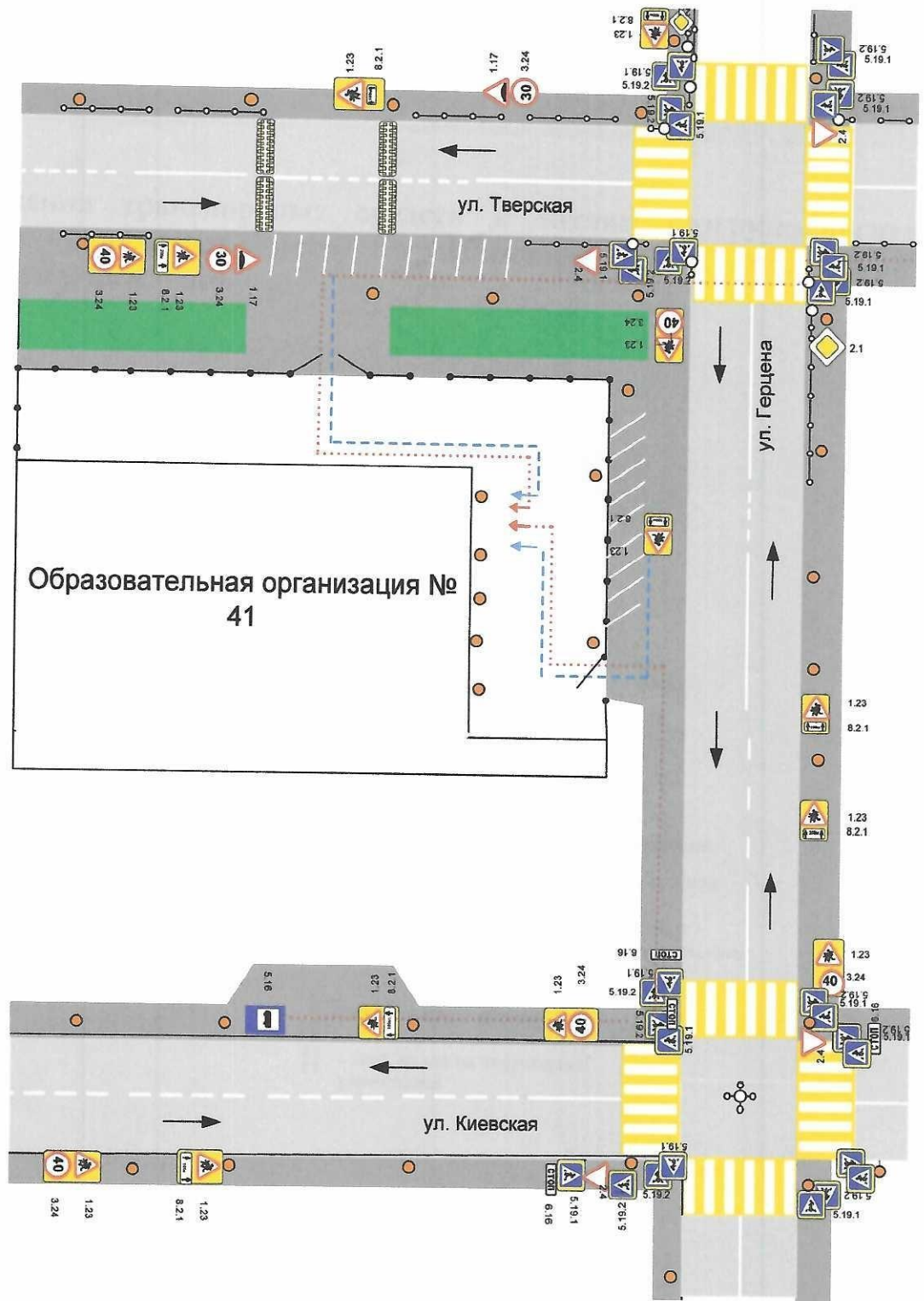
- пути движения (учеников) в/из образовательного учреждения;

- опасные участки (места несанкционированных переходов на подходах к образовательной организации, места имевших место случаев дорожно-транспортных происшествий с участием детей-пешеходов и детей-велосипедистов);

- уличные (наземные – регулируемые / нерегулируемые) и внеуличные (надземные и подземные) пешеходные переходы;

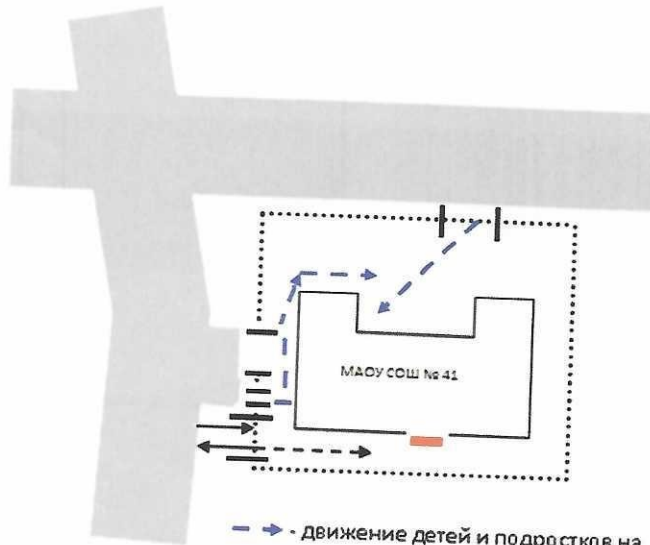
- названия улиц и нумерация домов.






2. Схема организации дорожного движения в непосредственной близости от образовательного учреждения с размещением соответствующих технических средств организации дорожного движения, маршрутов движения детей и расположения парковочных мест



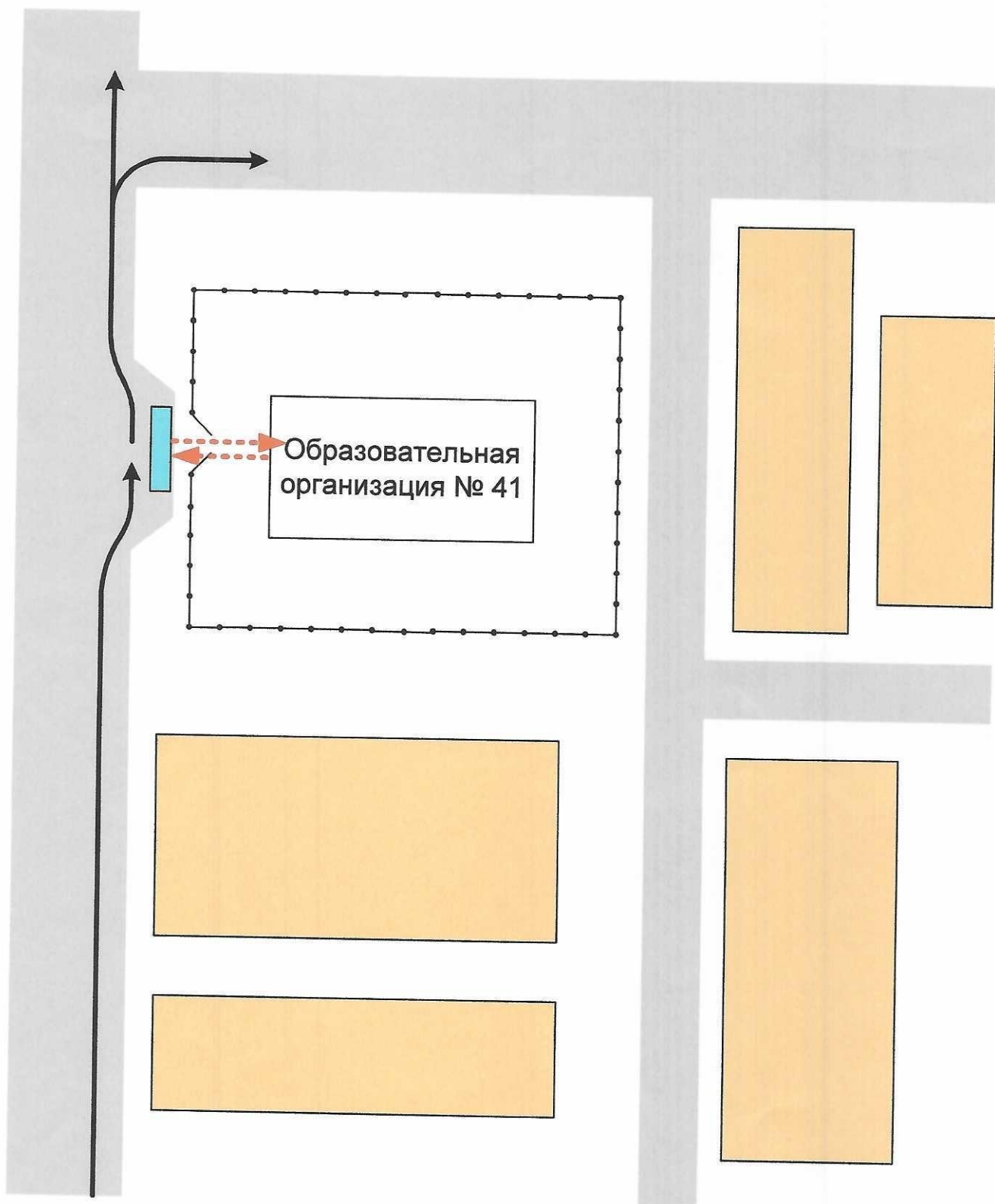
- - пешеходное ограждение
- - ограждение образовательной организации и стоянки транспортных средств
- ▬▬▬▬▬ - искусственная неровность
- - искусственное освещение
- - светофор типа Т.7, выполненный в виде одной светофорной секции с мигающим желтым сигналом
- - направление движения транспортного потока
- (dashed) - направление движения детей от остановок маршрутных транспортных средств
- (dotted) - направление движения детей от остановок частных транспортных средств

3. Пути движения транспортных средств к местам разгрузки/погрузки и рекомендуемые безопасные пути передвижения детей по территории образовательного учреждения



-  - движение детей и подростков на территории образовательного учреждения
-  - въезд/выезд транспортных средств
-  - движение грузовых транспортных средств на территории образовательного учреждения
-  - место разгрузки погрузки
-  - вход/выход на территорию учреждения

4. Безопасное расположение остановки автобуса у образовательной организации



- движение школьного автобуса

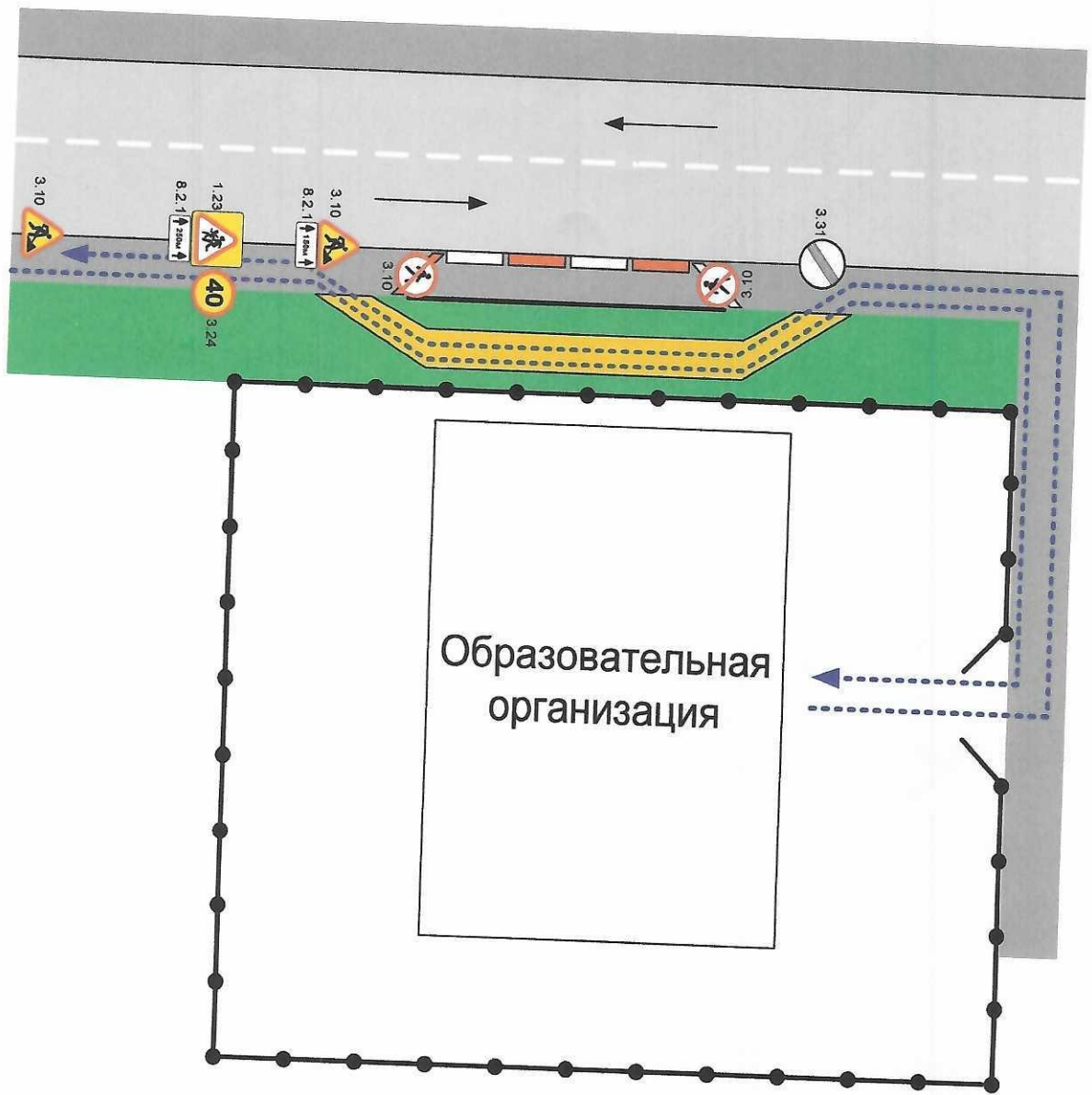





- движение детей к месту посадки/высадки



- место посадки/высадки детей

Приложение
План-схема пути движения транспортных средств и детей
(обучающихся, воспитанников)
при проведении дорожных ремонтно-строительных работ
вблизи образовательного учреждения



-  - временная пешеходная дорожка
-  - направление движения транспортного потока
-  - рекомендуемое направление движения пешеходного потока